

Aukčná spoločnosť

DRAŽBY & SPRÁVA POHLADÁVOK

Mestský úrad Krupina
Svätotrojčné námestie 4/4
963 01 Krupina

Mesto Krupina	
Došlo:	25. 05. 2026
Podacie číslo: 13387/2026	Číslo spisu:
Prílohy/lysty:	Vybavuje:

V Bratislave dňa 21.05.2026

Vec: Žiadosť o zverejnenie oznámení o dražbe

Vážený mestský úrad,

v zmysle ust. § 11 ods. 4 zákona č. 527/2002 Z. z. o dobrovoľných dražbách v znení neskorších predpisov (ďalej len „ZoDD“) si Vás týmto naša dražobná spoločnosť dovoľuje požiadať o zverejnenie oznámenia o dražbe č. 015/2026, oznámenia o dražbe č. 016/2026 a oznámenia o dražbe č. 017/2026 (ďalej len „Oznámenia“) na úradnej tabuli Vášho mestského úradu a zaslanie potvrdenia o ich zverejnení spolu s vymedzením obdobia, počas ktorého budú Oznámenia vyvesené na úradnej tabuli.

Podľa ust. § 11 ods. 4 ZoDD obec je povinná bezodkladne a bezodplatne oznámenie o dražbe zverejniť najmenej 15 dní pred konaním dražby na úradnej tabuli obce alebo na elektronickej úradnej tabuli v časti určenej pre obec.

V nadväznosti na vyššie uvedené Vás žiadame o vyvesenie Oznámení najmenej 15 dní pred konaním dražby a ich zvesenie po termíne dražby. V prípade porušenia tejto povinnosti môže vzniknúť značná škoda, ktorú si budeme nútení vymáhať od vás.

Záverom si Vás dovoľujeme požiadať o oznámenie dňa vyvesenia Oznámení na úradnej tabuli Vášho mestského úradu, a to bez zbytočného odkladu emailom na adresu as@aukcna spolocnost.sk.

Oznámenia tvoria prílohu tejto žiadosti.

S pozdravom

Aukčná spoločnosť
DRAŽBY & SPRÁVA POHLADÁVOK
Kopčianska 10, 851 01 Bratislava
JUDr. Marek Púšel
IČ DPH: SK 2025250229
konateľ
AUKČNÁ SPOLOČNOSŤ s.r.o.

Príloha:

Oznámenie o dražbe č. 015/2026

Oznámenie o dražbe č. 016/2026

Oznámenie o dražbe č. 017/2026

Dražba rodinného domu a rozsiahlych pozemkov v Krupine! Prvá

[Zobraziť ponuku na webe](#)

Dátum dražby: 25.06.2026 14:15

Miesto dražby: spoločenská sála na 1.poschodí,

Štátnej vedeckej knižnice, ulica

Lazovná č.9, 975 58 Banská Bystrica

Prvá obhliadka: 08.06.2026 11:45

Druhá obhliadka: 22.06.2026 11:45

Dražba: Prvá

Najnižšie podanie: 291 000 €

Minimálne prihodenie: 200 €

Cena zistená

znaleckým posudkom:


Dražobná zábezpeka: 30 000 €

Okres: Krupina

Obec: Krupina

K.Ú.: Krupina

Ulica: Červená Hora 3041/3



Predmet dražby

Nehnuteľnosti nachádzajúce sa v okrese: Krupina, obec: Krupina, katastrálne územie: Krupina, tak ako sú zapísané v evidencii Okresného úradu Krupina, katastrálny odbor,

i. na liste vlastníctva č. 8064, a to konkrétne:

- rodinný dom so súp. č. 3041 s príslušenstvom postavený na pozemku parcely reg. „C“ č. 5425/4 o výmere 348 m², druh pozemku: zastavaná plocha a nádvorie,
- pozemok parcely registra „C“ č. 5425/1 o výmere 5284 m², druh pozemku: trvalý trávny porast,
- pozemok parcely registra „C“ č. 5425/3 o výmere 738 m², druh pozemku: trvalý trávny porast,
- pozemok parcely registra „C“ č. 5425/4 o výmere 348 m², druh pozemku: zastavaná plocha a nádvorie,
- pozemok parcely registra „C“ č. 5425/5 o výmere 25 m², druh pozemku: zastavaná plocha a nádvorie, v podiele 1/1,

ii. na liste vlastníctva č. 8064, a to konkrétne:

- spoluvlastnícky podiel o veľkosti 1/2 na pozemku parcely registra „C“ č. 5425/2 o výmere 189 m², druh pozemku: trvalý trávny porast,

iii. na liste vlastníctva č. 1933, a to konkrétne:

- spoluvlastnícky podiel o veľkosti 1/9 na pozemku parcely registra „C“ č. 5420 o výmere 901 m², druh pozemku: trvalý trávny porast (ďalej len ako „**predmet dražby**“).


Opis predmetu dražby

Rodinný dom súpisné číslo 3041, katastrálne územie Krupina

Predmetom dražby je samostatne stojaci rodinný dom situovaný mimo zastavaného územia obce, vo vyhľadávanej lokalite. Prístup k stavbe je po verejnej spevnenej komunikácii, posledných 90 m je po polospevnenej, resp. nespevnenej komunikácii v podielovom spoluvlastníctve vlastníkov okolitých pozemkov. Terén je mierne kopcovitý a svahovitý, samotný pozemok domu je jemne svahovitý s klesaním na juhovýchod. Rodinný dom sa nachádza na samote krupinských lazov Červená hora, vo vyhľadávanej lokalite s rozvíjajúcou sa výstavbou novostavieb. V bezprostrednej blízkosti domu sa nachádza niekoľko novostavieb, v blízkosti sa nachádzajú aj staršie usadlosti. Prostredie je tiché s atraktívnym výhľadom na Krupinskú vrchovinu. Rodinný dom typu bungalov má 1 nadzemné podlažie a neobytné podkrovie. Stavba nie je podpivničená. V čase obhliadky bola stavba zrejme v užívaní. K stavbe bola pristavaná podzemná pivnica, ktorá sa nachádza za rodinným domom pod zadnou terasou. Rodinný dom bol daný do užívania v roku 2015.

Dispozičné riešenie sa predpokladá:

1.NP: vstupná predsieň, chodba, štyri obytné miestnosti, priechodný šatník, obytná hala



s kuchynským kútom, dve kúpeľne s WC, samostatné WC, špajza a technická miestnosť. Vstup do domu je z prestrešeného závetria. Z obytných miestností je východ na terasu za domom.

Zastavaná plocha 1.NP je 205,13 m².

Technicko – konštrukčné riešenie sa predpokladá:

Základy sú betónové s izoláciou. Zvislé nosné konštrukcie sú murované z ľahkých betónových dielcov typu Ytong v hrúbke 300 – 400 mm a železobetónových vencov, nosné priečky sú hrúbky 300 mm, je tu aj kontaktný zatepľovací systém objektu. Deliace nenosné priečky sú murované. Vodorovné nosné konštrukcie - doska 1.NP je betónová s vodorovnou izoláciou, strop nad 1.NP je drevený trámový s rovným podhladom, otvorený strop je v obytnej hale. Strecha je sedlová s nerovnou výškou hrebeňov, krytina je z ťažkej pálenej škridle. Vonkajšia fasáda je francúzska omietka. Úpravy vnútorných povrchov sú vápenné a sádrové omietky, v kúpeľni a WC sú vnútorné obklady. Okná sú plastové so žalúziami. Podlahy tvoria laminátové parkety v obytných miestnostiach, keramické dlažby v kúpeľniach, pri vstupe a technických miestnostiach. Rodinný dom je napojený na inžinierske siete - verejný vodovod a elektrická energiu. Kanalizácia je vedená do žumpy na pozemku.

Príslušenstvo predmetu dražby tvorí najmä:

1. Prístrešok pri dome

Prístrešok bez súp.č. pri rodinnom dome sa nachádza na parc. č. 5425/1. Prístrešok má drevenú konštrukciu, pultovú strechu. Prístrešok bol daný do užívania v roku 2015.

Zastavaná plocha 1.NP prístrešku pri dome je 16 m².

2. Prístrešky pri dome

Pri rodinnom dome sa nachádzajú dva prístrešky terasy. Prístrešky boli dané do užívania v roku 2015.

Zastavaná plocha 1.NP prístreškov pri dome je 71,41 m².

3. Podzemná pivnica

Za rodinným domom pod zadnou terasou je pristavaná podzemná pivnica. Pivnica bola daná do užívania v roku 2020.

Objem pivnice je 60 m³.

Vzhľadom na to, že znalcovi nebol umožnený prístup do predmetu dražby, opis predmetu dražby je prevzatý z pôvodného znaleckého posudku a z ďalších dostupných informácií, predložených za účelom poskytnutia úveru.

Predmet dražby sa celkovo nachádza v stave zodpovedajúcom dobe a spôsobu jeho využitia.

Podlahová plocha	0 m ²	✓ Elektrina
Zastavaná plocha podlaží	205 m ²	✓ Voda
Výmera pozemku	6 395 m ²	Kanalizácia
Výmera balkónu / loggie	0 m ²	✓ Žumpa
Počet izieb	4	Garáž
Počet kúpeľní	2	Pivnica
Počet WC	3	Studňa
Počet podlaží	1	✓ Napojenie na verejný vodovod



Aukčná spoločnosť

DRAŽBY & SPRÁVA POHĽADÁVOK

OZNÁMENIE O DRAŽBE č. 015/2026

v zmysle ust. § 17 zákona č. 527/2002 Z. z.
o dobrovoľných dražbách v znení neskorších predpisov
(ďalej len „Zákon o DD“)

Označenie dražobníka:

Obchodné meno: **AUKČNÁ SPOLOČNOSŤ s.r.o.**
Sídlo: Kopčianska 10, 851 01 Bratislava
IČO: 46 141 341
Zapísaný: v obchodnom registri Mestského súdu Bratislava III, oddiel: Sro, vložka č. : 72494/B
Bank. spojenie: 2921855440/1100, Tatra banka, a.s., IBAN: SK44 1100 0000 0029 2185 5440 TATRSKBX
Zastúpený: JUDr. Marek Piršel, konateľ
e-mail: as@aukcna spolocnost.sk

Označenie navrhovateľa dražby:

Obchodné meno: **K4 International, s.r.o.**
Sídlo: Rudlovská cesta 1716/1A, 974 01 Banská Bystrica
IČO: 36 410 560
Zapísaný: v obchodnom registri Okresného súdu Banská Bystrica, oddiel: Sro, vložka č.: 8431/S
Zastúpený: Štefan Kvetan, konateľ

Miesto, dátum a čas otvorenia dražby:

Miesto dražby: spoločenská sála na 1.poschodí, Štátnej vedeckej knižnice, ulica Lazovná č.9, 975 58 Banská Bystrica
Dátum dražby: 25.06.2026
Čas otvorenia dražby: 14:15 hod.
Čas otvorenia pre účastníkov: 13:45 hod.
Čas otvorenia dražby pre verejnosť: 14:05 hod.
Podmienka vstupu pre verejnosť (§ 11 ods. 7 Zákona o DD): vstupné vo výške 3,30,- EUR / 1 osoba

Pozn: Pokiaľ bude za účastníka konať na dražbe osoba poverená na základe písomného splnomocnenia (splnomocnenec), vyžaduje sa úradne osvedčená pravosť podpisu splnomocniteľa.

Označenie dražby:

prvá dražba

Predmet dražby:

Nehnuteľnosti nachádzajúce sa v okrese: Krupina, obec: Krupina, katastrálne územie: Krupina, tak ako sú zapísané v evidencii Okresného úradu Krupina, katastrálny odbor,

(i) na liste vlastníctva č. 8064, a to konkrétne:

- rodinný dom so súp. č. 3041 s príslušenstvom postavený na pozemku parcely reg. „C“ č. 5425/4 o výmere 348 m², druh pozemku: zastavaná plocha a nádvorie,
- pozemok parcely registra „C“ č. 5425/1 o výmere 5284 m², druh pozemku: trvalý trávny porast,
- pozemok parcely registra „C“ č. 5425/3 o výmere 738 m², druh pozemku: trvalý trávny porast,
- pozemok parcely registra „C“ č. 5425/4 o výmere 348 m², druh pozemku: zastavaná plocha a nádvorie,
- pozemok parcely registra „C“ č. 5425/5 o výmere 25 m², druh pozemku: zastavaná plocha a nádvorie, v podiele 1/1,

(ii) na liste vlastníctva č. 8064, a to konkrétne:

- spoluvlastnícky podiel o veľkosti 1/2 na pozemku parcely registra „C“ č. 5425/2 o výmere 189 m², druh pozemku: trvalý trávny porast,

(iii) na liste vlastníctva č. 1933, a to konkrétne:

AUKČNÁ SPOLOČNOSŤ s.r.o., Kopčianska 10, 851 01 Bratislava, IČO: 46 141 341
zapísaná v obchodnom registri Mestského súdu Bratislava III, oddiel: Sro, vložka č.: 72494/B,
tel.: +421 2 21 025 470, e-mail: as@aukcna spolocnost.sk

- spoluvlastnícky podiel o veľkosti 1/9 na pozemku parcely registra „C“ č. 5420 o výmere 901 m², druh pozemku: trvalý trávny porast (ďalej len ako „predmet dražby“).

Práva a záväzky viaznuce na predmete dražby:

- a) poznamenáva sa upovedomenie o začatí exekúcie č. 181EX 382/25 (súdny exekútor JUDr. Iveta Tóthová),
- b) poznamenáva sa upovedomenie o začatí exekúcie zriadením exekučného záložného práva č. 181EX 612/25 (súdny exekútor JUDr. Iveta Tóthová),
- c) poznamenáva sa upovedomenie o začatí exekúcie zriadením exekučného záložného práva č. 181EX 337/26 (súdny exekútor JUDr. Iveta Tóthová),
- d) záložné právo v prospech navrhovateľa dražby, spoločnosti K4 International, s.r.o., IČO: 36 410 560, podľa V 477/2014 viaznuce na rodinnom dome súp.č. 3041 a pozemkoch parc. č. 5425/4 a 5425/5,
- e) záložné právo v prospech navrhovateľa dražby, spoločnosti K4 International, s.r.o., IČO: 36 410 560, podľa V 1393/14 viaznuce na rodinnom dome súp.č. 3041 a pozemkoch parc. č. 5425/4 a 5425/5,
- f) záložné právo v prospech navrhovateľa dražby, spoločnosti K4 International, s.r.o., IČO: 36 410 560, podľa V 1219/22 viaznuce na celom predmete dražby,
- g) exekučný príkaz na vykonanie exekúcie zriadením exekučného záložného práva č. 181EX 382/25 (súdny exekútor JUDr. Iveta Tóthová),
- h) exekučný príkaz na vykonanie exekúcie zriadením exekučného záložného práva č. 181EX 612/25 (súdny exekútor JUDr. Iveta Tóthová).

Opis predmetu dražby/ opis stavu predmetu dražby:

Rodinný dom súpisné číslo 3041, katastrálne územie Krupina

Predmetom dražby je samostatne stojaci rodinný dom situovaný mimo zastavaného územia obce, vo vyhľadávanej lokalite. Prístup k stavbe je po verejnej spevnenej komunikácii, posledných 90 m je po polospevnenej, resp. nespevnenej komunikácii v podielovom spoluvlastníctve vlastníkov okolitých pozemkov. Terén je mierne kopcovitý a svahovitý, samotný pozemok domu je jemne svahovitý s klesaním na juhovýchod. Rodinný dom sa nachádza na samote krupinských lazov Červená hora, vo vyhľadávanej lokalite s rozvíjajúcou sa výstavbou novostavieb. V bezprostrednej blízkosti domu sa nachádza niekoľko novostavieb, v blízkosti sa nachádzajú aj staršie usadlosti. Prostredie je tiché s atraktívnym výhľadom na Krupinskú vrchovinu. Rodinný dom typu bungalov má 1 nadzemné podlažie a neobytné podkrovia. Stavba nie je podpivničená. V čase obhliadky bola stavba zrejme v užívaní. K stavbe bola pristavaná podzemná pivnica, ktorá sa nachádza za rodinným domom pod zadnou terasou. Rodinný dom bol daný do užívania v roku 2015.

Dispozičné riešenie sa predpokladá:

1.NP: vstupná predsieň, chodba, štyri obytné miestnosti, priechodný šatník, obytná hala s kuchynským kútom, dve kúpeľne s WC, samostatné WC, špajza a technická miestnosť. Vstup do domu je z prestrešeného závetria. Z obytných miestností je východ na terasu za domom.

Zastavaná plocha 1.NP je 205,13 m².

Technicko - konštrukčné riešenie sa predpokladá:

Základy sú betónové s izoláciou. Zvislé nosné konštrukcie sú murované z ľahkých betónových dielcov typu Ytong v hrúbke 300 - 400 mm a železobetónových vencov, nosné priečky sú hrúbky 300 mm, je tu aj kontaktný zatepľovací systém objektu. Deliace nenosné priečky sú murované. Vodorovné nosné konštrukcie - doska 1.NP je betónová s vodorovnou izoláciou, strop nad 1.NP je drevený trámový s rovným podhľadom, otvorený strop je v obytnej hale. Strecha je sedlová s nerovnou výškou hrebeňov, krytina je z ťažkej pálenej škridle. Vonkajšia fasáda je francúzska omietka. Úpravy vnútorných povrchov sú vápenné a sádrové omietky, v kúpeľni a WC sú vnútorné obklady. Okná sú plastové so žalúziami. Podlahy tvoria laminátové parkety v obytných miestnostiach, keramické dlažby v kúpeľniach, pri vstupe a technických miestnostiach. Rodinný dom je napojený na inžinierske siete - verejný vodovod a elektrická energia. Kanalizácia je vedená do žumpy na pozemku.

Príslušenstvo predmetu dražby tvorí najmä:

1. Prístrešok pri dome

Prístrešok bez súp.č. pri rodinnom dome sa nachádza na parc. č. 5425/1. Prístrešok má drevenú konštrukciu, pultovú strechu. Prístrešok bol daný do užívania v roku 2015.

Zastavaná plocha 1.NP prístrešku pri dome je 16 m².

2. Prístrešky pri dome

Pri rodinnom dome sa nachádzajú dva prístrešky terasy. Prístrešky boli dané do užívania v roku 2015.

Zastavaná plocha 1.NP prístreškov pri dome je 71,41 m².

3. Podzemná pivnica

Za rodinným domom pod zadnou terasou je pristavaná podzemná pivnica. Pivnica bola daná do užívania v roku 2020. Objem pivnice je 60 m³.

AUKČNÁ SPOLOČNOSŤ s.r.o., Kopčianska 10, 851 01 Bratislava, IČO: 46 141 341
zapísaná v obchodnom registri Mestského súdu Bratislava III, oddiel: Sro, vložka č.: 72494/B,
tel.: +421 2 21 025 470, e-mail: as@aukcna spolocnost.sk

Vzhľadom na to, že znalcovi nebol umožnený prístup do predmetu dražby, opis predmetu dražby je prevzatý z pôvodného znaleckého posudku a z ďalších dostupných informácií, predložených za účelom poskytnutia úveru.

Predmet dražby sa celkovo nachádza v stave zodpovedajúcom dobe a spôsobu jeho využitia.

Cena predmetu dražby zistená znaleckým posudkom č. 83/2026 zo dňa 16.04.2026, vyhotoveným súdnym znalcom Ing. Martou Kalinovou:

291.000,- EUR (slovom: dvestodeväťdesiatjedentisíc EURO)

Najnižšie podanie:

291.000,- EUR (slovom: dvestodeväťdesiatjedentisíc EURO)

Minimálne prihodenie:

200,-EUR (slovom: dvesto EURO)

Výška dražobnej zábezpeky:

30.000,-EUR (slovom: tridsaťtisíc EURO)

Spôsob a lehota na zloženie dražobnej zábezpeky:

A. Spôsob zloženia dražobnej zábezpeky:

- a) v hotovosti k rukám dražobníka, v mieste jeho sídla, alebo v mieste konania dražby,
- b) vklad alebo bankový prevod na bankový účet dražobníka (IBAN: SK60 1100 0000 0029 4325 9463, vedený v Tatra banka, a.s., VS: 0152026), dokladom o úhrade je potvrdenie o realizácii prevodu/vkladu vystavené bankou s označením, že ide o dražobnú zábezpeku ku konkrétnemu číslu dražby (nutnosť súčasného doloženia kópie takéhoto dokladu). Dražobná zábezpeka musí byť k okamihu otvorenia dražby pripísaná na účet dražobníka,
- c) banková záruka (jej originál alebo úradne overená kópia) v prospech dražobníka s výhradou prevodu platby po doručení zápisnice o vykonaní dražby za predpokladu, že účastník dražby sa stane vydražiteľom,
- d) notárska úschova (originál alebo úradne overená kópia dokladu preukazujúceho notársku úschovu),
- e) úhrada dražobnej zábezpeky nie je možná platobnou kartou alebo šekom.

Pozn.: iný spôsob úhrady dražobnej zábezpeky je vylúčený.

B. Lehota na zloženie dražobnej zábezpeky:

- lehota na úhradu dražobnej zábezpeky sa končí otvorením dražby.

C. Spôsob vrátenia dražobnej zábezpeky:

- v zmysle ust. § 15 Zákona o DD alebo v zmysle ust. § 19 Zákona o DD.

Spôsob úhrady ceny dosiahnutej vydražením:

- a) v hotovosti k rukám dražobníka, v mieste jeho sídla, najneskôr do 15 dní odo dňa skončenia dražby,
- b) platba vkladom na účet dražobníka alebo bankovým prevodom na účet dražobníka (číslo účtu 2921855440/1100, vedený v Tatra banka, a.s., VS: 0152026, IBAN: SK44 1100 0000 0029 2185 5440 TATRKBX) s označením čísla dražby, najneskôr do 15 dní odo dňa skončenia dražby.

Obhliadka predmetu dražby:

Termín č. 1: 08.06.2026 o 11:45 hod., stretnutie záujemcov je pred budovou so súp.č. 1585 na ulici Červená hora v Krupine.

Termín č. 2: 22.06.2026 o 11:45 hod., stretnutie záujemcov je pred budovou so súp.č. 1585 na ulici Červená hora v Krupine.

Pozn.: Nadobudnutie vlastníckeho práva k predmetu dražby:

V zmysle ust. § 27 ods. 1 Zákona o DD: „Ak uhradil vydražiteľ cenu dosiahnutú vydražením v ustanovenej lehote, prechádza na neho vlastnícke právo alebo iné právo k predmetu dražby udelením príklepu; to neplatí, ak je vydražiteľom osoba, ktorá je povinná zapísať sa do registra partnerov verejného sektora podľa osobitného predpisu (Zákon č. 315/2016 Z. z. o registri partnerov verejného sektora a o zmene a doplnení niektorých zákonov), ak v čase príklepu nie je zapísaná v tomto registri. Ku dňu zaplatenia ceny dosiahnutej vydražením vydražiteľom zaniká pohľadávka veriteľa v rozsahu uspokojenia veriteľa z výťažku dražby.“

Podmienky odovzdania predmetu dražby vydražiteľovi:

- a) zaplatenie ceny dosiahnutej vydražením podľa § 27 ods. 1 Zákona o DD,
- b) osvedčený odpis notárskej zápisnice osvedčujúcej priebeh dražby podľa § 29 Zákona o DD.
 - Po nadobudnutí vlastníckeho alebo iného práva vydražiteľa k predmetu dražby (t.j. po zaplatení ceny dosiahnutej vydražením podľa § 27 ods. 1 Zákona o DD), je dražobník povinný odovzdať predmet dražby a listiny, ktoré osvedčujú vlastnícke právo a sú nevyhnutné na nakladanie s predmetom dražby alebo osvedčujú iné práva

AUKČNÁ SPOLOČNOSŤ s.r.o., Kopčianska 10, 851 01 Bratislava, IČO: 46 141 341
 zapísaná v obchodnom registri Mestského súdu Bratislava III, oddiel: Sro, vložka č.: 72494/B,
 tel.: +421 2 21 025 470, e-mail: as@aukcnapolocnost.sk

vydražiteľa k predmetu dražby, bez zbytočného odkladu vydražiteľovi; vydražiteľ prevzatie predmetu dražby písomne potvrdí,

- Ak ide o dražbu bytu, domu, inej nehnuteľnosti, podniku alebo jeho časti alebo ak najnižšie podanie hnutelných vecí, práv a iných majetkových hodnôt presiahnu sumu 33.193,92 €, predchádzajúci vlastník je povinný odovzdať predmet dražby na základe predloženia osvedčeného odpisu notárskej zápisnice a doloženia totožnosti vydražiteľa bez zbytočných prieťahov. Dražobník je povinný na mieste spísať zápisnicu o odovzdaní predmetu dražby. Zápisnicu o odovzdaní predmetu dražby podpíšu predchádzajúci vlastník predmetu dražby, vydražiteľ a dražobník. Jedno vyhotovenie zápisnice dostane predchádzajúci vlastník a dve vyhotovenia dostane vydražiteľ. Ak niektorá osoba odmietne zápisnicu podpísať alebo ju prevziať, táto skutočnosť sa vyznačí v zápisnici a zápisnica sa považuje za odovzdanú aj tejto osobe; o tom dražobník túto osobu poučí. Na ostatné náležitosti zápisnice o odovzdaní predmetu dražby sa použijú ust. § 29 ods. 2 Zákona o DD.

Pozn.: V zmysle ust. § 29 ods. 5 Zákona o DD všetky náklady spojené s odovzdaním a prevzatím predmetu dražby nesie vydražiteľ!

Priebeh dražby osvedčí notárskou zápisnicou:

JUDr. Tomáš Trella, notár, so sídlom Mostová 2, 811 02 Bratislava

Upozornenie/poučenie:

V prípade, ak sa spochybňuje platnosť záložnej zmluvy alebo boli porušené ustanovenia Zákona o DD, môže osoba, ktorá tvrdí, že tým bola dotknutá na svojich právach, požiadať súd, aby určil neplatnosť dražby. Právo domáhať sa určenia neplatnosti dražby zaniká, ak sa neuplatní do troch mesiacov odo dňa príklepu okrem prípadu, ak dôvody neplatnosti dražby súvisia so spáchaním trestného činu a zároveň ide o dražbu domu alebo bytu, v ktorom má predchádzajúci vlastník predmetu dražby v čase príklepu hlásený trvalý pobyt podľa osobitného predpisu (zákon 253/1998 Z. z.); v tomto prípade je možné domáhať sa neplatnosti dražby aj po uplynutí tejto lehoty.

Osoba, ktorá na základe vyššie uvedeného podala na súde žalobu o neplatnosť dražby, je povinná oznámiť príslušnému Okresnému úradu začatie súdneho konania. Účastníkmi súdneho konania o neplatnosť dražby sú navrhovateľ dražby, dražobník, vydražiteľ, predchádzajúci vlastník a dotknutá osoba podľa ust. § 21 odsek 2. Zákona o DD.

Ak vydražiteľ zmaril dražbu alebo ak súd určil dražbu za neplatnú, účinky príklepu zanikajú ku dňu príklepu.

Neplatnosť dražby nie je možné vysloviť z dôvodu oneskoreného začatia dražby, ak bolo príčinou oneskoreného začatia dražby konanie inej dražby tým istým dražobníkom na tom istom mieste a ak neumožnil vlastník predmetu dražby, ako aj osoba, ktorá má k predmetu dražby iné ako vlastnícke právo, vykonať riadnu obhliadku predmetu dražby.

Všetky osoby, ktoré majú k predmetu dražby iné práva, ich musia preukázať najneskôr do termínu otvorenia dražby a uplatniť ich na dražbe ako dražiteľia.

V Bratislave dňa 15.05.2026

Aukčná spoločnosť
 DRAŽBY & SPRÁVA POHLADÁVOK
 Kopčianska 10, 851 01 Bratislava
 IČO: 46 141 341
 IČ DPH: SK 205250222
 AUKČNÁ SPOLOČNOSŤ s.r.o.

Vybavuje: JUDr. Jana Markuseková, tel.: +421 911 532 090

Dražba kamenného vidieckeho rodinnému domu v Krupine!

Prvá

[Zobrazíť ponuku na webe](#)

Dátum dražby: 25.06.2026 15:00

Dražba: Prvá

Okres: Krupina

Miesto dražby: spoločenská sála na 1.poschodí,

Najnižšie podanie: 77 000 €

Obec: Krupina

Štátnej vedeckej knižnice, ulica

Minimálne prihodenie: 15 000 €

K.Ú.: Krupina

Lazovná č.9, 975 58 Banská Bystrica

Cena zistená

Ulica: Červená Hora 1585

Prvá obhliadka: 08.06.2026 12:00

znaleckým posudkom:

Druhá obhliadka: 22.06.2026 12:00

Dražobná zábezpeka: 200 €

Predmet dražby

Nehnutelnosti nachádzajúce sa v okrese: Krupina, obec: Krupina, katastrálne územie: Krupina, tak ako sú zapísané v evidencii Okresného úradu Krupina, katastrálny odbor,

i. na liste vlastníctva č. 1959, a to konkrétne:

- budova so súp. č. 1585 s príslušenstvom postavená na pozemku parcely reg. „C“ č. 5400 o výmere 661 m², druh pozemku: zastavaná plocha a nádvorie,
- pozemok parcely registra „C“ č. 5400 o výmere 661 m², druh pozemku: zastavaná plocha a nádvorie,
- pozemok parcely registra „C“ č. 5401 o výmere 344 m², druh pozemku: trvalý trávny porast,
- pozemok parcely registra „C“ č. 5421/2 o výmere 314 m², druh pozemku: trvalý trávny porast (ďalej len ako „**predmet dražby I'**“), v podiele 1/1,

ii. na liste vlastníctva č. 6358, a to konkrétne:

- pozemok parcely registra „E“ č. 8730/2 o výmere 266 m², druh pozemku: záhrada (ďalej len ako „**predmet dražby II'**“), v podiele 1/1,

iii. na liste vlastníctva č. 1933, a to konkrétne:

- spoluvlastnícky podiel o veľkosti 1/9 na pozemku parcely registra „C“ č. 5420 o výmere 901 m², druh pozemku: trvalý trávny porast (ďalej len ako „**predmet dražby III'**“ a spolu s predmetom dražby I a II ďalej len ako „**predmet dražby**“).

Opis predmetu dražby

Budova súp.č. 1585, katastrálne územie Krupina

Predmetom dražby je samostatne stojaci kamenný vidiecky rodinný dom situovaný mimo zastavaného územia obce, vo vyhľadávanej lokalite okresného mesta Krupina. Prístup k stavbe je po verejnej spevnenej komunikácii, posledných 50 m je po nespevnenej komunikácii v podielovom spoluvlastníctve vlastníkov okolitých pozemkov. Terén je mierne kopcovitý a svahovitý, samotný pozemok domu je jemne svahovitý s klesaním na východ. Rodinný dom sa nachádza na samote krupinských lazov Červená hora, vo vyhľadávanej lokalite s rozvíjajúcou sa výstavbou novostavieb. V bezprostrednej blízkosti domu sa nachádza niekoľko novostavieb, v blízkosti sa nachádzajú aj staršie usadlosti. Prostredie je tiché s atraktívnym výhľadom na Krupinskú vrchovinu. Dom bol daný do užívania v roku 1940. Rodinný dom má 1 nadzemné podlažie a neobytné podkrovie. Stavba zrejme nie je podpivničená. Podľa doloženej fotodokumentácie bola na stavbe začatá rozsiahla rekonštrukcia interiérov, kedy boli vybudované vnútorné priečky z ľahkých murovacích dielcov, bola započatá vstavba kúpeľne. Zrejme hlinená podlaha domu bola odstránená, na fotkách je vidieť štrkové lôžko. Vnútorné povrchy stien boli čiastočne rekonštruované, realizované sú rozvody elektriny, v kúpeľni kanalizácia a rozvody vody.



Dispozičné riešenie sa predpokladá:

1.NP: dve miestnosti a novovybudovaná kúpeľňa. Vstup do domu je umiestnený zo spodnej strany domu z gánku/verandy smerom od prístupovej cesty.

Zastavaná plocha 1.NP je 130,24 m².

Technicko – konštrukčné riešenie sa predpokladá:

Ide o kamenný vidiecky dom, ktorý vzhľadom na obdobie výstavby má zrejme kamenné základy, obvodové nosné múry sú murované z kameňa v hrúbke 500 – 600 mm. Vnútorne priečky sú zrejme murované. Okná sú novšie drevené, vchodové dvere sú novšie drevené. Strechu domu tvorí drevený trámový krov s krytinou z pálenej škridle.

Príslušenstvo predmetu dražby tvorí najmä:

Sklad pri dome

Stavba skladu, resp. hospodárskej budovy bez súp.č. sa nachádza pri rodinnom dome na parc.č. 5400. Stavba má steny murované z kameňa a pultovú strechu. Ide zrejme o stavbu z medzivojnového obdobia, ktorá pôvodne slúžila ako hospodárska budova. Stavba bola prestavaná na sklad. Sklad bol daný do užívania v roku 1940.

Zastavaná plocha 1.NP skladu pri dome je 74,75 m².

Vzhľadom na to, že znalcovi nebol umožnený prístup do predmetu dražby, opis predmetu dražby je prevzatý z pôvodného znaleckého posudku a z ďalších dostupných informácií, predložených za účelom poskytnutia úveru.

Predmet dražby sa celkovo nachádza v stave zodpovedajúcom dobe a spôsobu jeho využitia.

Podlahová plocha	0 m ²	✓ Elektrina
Zastavaná plocha podlaží	130 m ²	✓ Voda
Výmera pozemku	1 585 m ²	✓ Kanalizácia
Výmera balkónu / loggie	0 m ²	Žumpa
Počet izieb	2	Garáž
Počet kúpeľní	1	Pivnica
Počet WC	1	Studňa
Počet podlaží	1	✓ Napojenie na verejný vodovod

Aukčná spoločnosť

DRAŽBY & SPRÁVA POHLADÁVOK



Aukčná spoločnosť

DRAŽBY & SPRÁVA POHLADÁVOK

OZNÁMENIE O DRAŽBE č. 016/2026

v zmysle ust. § 17 zákona č. 527/2002 Z. z.
o dobrovoľných dražbách v znení neskorších predpisov
(ďalej len „Zákon o DD“)

Označenie dražobníka:

Obchodné meno: **AUKČNÁ SPOLOČNOSŤ s.r.o.**
Sídlo: Kopčianska 10, 851 01 Bratislava
IČO: 46 141 341
Zapísaný: v obchodnom registri Mestského súdu Bratislava III, oddiel: Sro, vložka č. : 72494/B
Bank. spojenie: 2921855440/1100, Tatra banka, a.s., IBAN: SK44 1100 0000 0029 2185 5440 TATRSKBX
Zastúpený: JUDr. Marek Piršel, konateľ
e-mail: as@aukcna spolocnost.sk

Označenie navrhovateľa dražby:

Obchodné meno: **K4 International, s.r.o.**
Sídlo: Rudlovská cesta 1716/1A, 974 01 Banská Bystrica
IČO: 36 410 560
Zapísaný: v obchodnom registri Okresného súdu Banská Bystrica, oddiel: Sro, vložka č.: 8431/S
Zastúpený: Štefan Kvetan, konateľ

Miesto, dátum a čas otvorenia dražby:

Miesto dražby: spoločenská sála na 1.poschodí Štátnej vedeckej knižnice, ulica Lazovná č.9, 975 58 Banská Bystrica
Dátum dražby: 25.06.2026
Čas otvorenia dražby: 15:00 hod.
Čas otvorenia pre účastníkov: 14:30 hod.
Čas otvorenia dražby pre verejnosť: 14:50 hod.
Podmienka vstupu pre verejnosť (§ 11 ods. 7 Zákona o DD): vstupné vo výške 3,30,- EUR / 1 osoba

Pozn: Pokiaľ bude za účastníka konať na dražbe osoba poverená na základe písomného splnomocnenia (splnomocnenec), vyžaduje sa úradne osvedčená pravosť podpisu splnomocniteľa.

Označenie dražby:

prvá dražba

Predmet dražby:

Nehnutelnosti nachádzajúce sa v okrese: Krupina, obec: Krupina, katastrálne územie: Krupina, tak ako sú zapísané v evidencii Okresného úradu Krupina, katastrálny odbor,

(i) na liste vlastníctva č. 1959, a to konkrétne:

- budova so súp. č. 1585 s príslušenstvom postavená na pozemku parcely reg. „C“ č. 5400 o výmere 661 m², druh pozemku: zastavaná plocha a nádvorie,
- pozemok parcely registra „C“ č. 5400 o výmere 661 m², druh pozemku: zastavaná plocha a nádvorie,
- pozemok parcely registra „C“ č. 5401 o výmere 344 m², druh pozemku: trvalý trávny porast,
- pozemok parcely registra „C“ č. 5421/2 o výmere 314 m², druh pozemku: trvalý trávny porast (ďalej len ako „predmet dražby I“), v podiele 1/1,

(ii) na liste vlastníctva č. 6358, a to konkrétne:

- pozemok parcely registra „E“ č. 8730/2 o výmere 266 m², druh pozemku: záhrada (ďalej len ako „predmet dražby II“, v podiele 1/1,

(iii) na liste vlastníctva č. 1933, a to konkrétne:

AUKČNÁ SPOLOČNOSŤ s.r.o., Kopčianska 10, 851 01 Bratislava, IČO: 46 141 341
zapísaná v obchodnom registri Mestského súdu Bratislava III, oddiel: Sro, vložka č.: 72494/B,
tel.: +421 2 21 025 470, e-mail: as@aukcna spolocnost.sk

- spoluvlastnícky podiel o veľkosti 1/9 na pozemku parcely registra „C“ č. 5420 o výmere 901 m², druh pozemku: trvalý trávny porast (ďalej len ako „predmet dražby III“ a spolu s predmetom dražby I a II ďalej len ako „predmet dražby“).

Práva a záväzky viaznuce na predmete dražby:

- a) poznamenáva sa upovedomenie o začatí exekúcie č. 181EX 382/25 (súdny exekútor JUDr. Iveta Tóthová),
- b) poznamenáva sa upovedomenie o začatí exekúcie zriadením exekučného záložného práva č. 181EX 612/25 (súdny exekútor JUDr. Iveta Tóthová),
- c) poznamenáva sa upovedomenie o začatí exekúcie zriadením exekučného záložného práva č. 181EX 337/26 (súdny exekútor JUDr. Iveta Tóthová),
- d) záložné právo v prospech navrhovateľa dražby, spoločnosti K4 International, s.r.o., IČO: 36 410 560, podľa V 1219/22,
- e) exekučný príkaz na vykonanie exekúcie zriadením exekučného záložného práva č. 181EX 382/25 (súdny exekútor JUDr. Iveta Tóthová),
- f) exekučný príkaz na vykonanie exekúcie zriadením exekučného záložného práva č. 181EX 612/25 (súdny exekútor JUDr. Iveta Tóthová).

Opis predmetu dražby/opis stavu predmetu dražby:

Budova súp.č. 1585, katastrálne územie Krupina

Predmetom dražby je samostatne stojaci kamenný vidiecky rodinný dom situovaný mimo zastavaného územia obce, vo vyhľadávanej lokalite okresného mesta Krupina. Prístup k stavbe je po verejnej spevnenej komunikácii, posledných 50 m je po nespevnenej komunikácii v podielovom spoluvlastníctve vlastníkov okolitých pozemkov. Terén je mierne kopcovitý a svahovitý, samotný pozemok domu je jemne svahovitý s klesaním na východ. Rodinný dom sa nachádza na samote krupinských lazov Červená hora, vo vyhľadávanej lokalite s rozvíjajúcou sa výstavbou novostavieb. V bezprostrednej blízkosti domu sa nachádza niekoľko novostavieb, v blízkosti sa nachádzajú aj staršie usadlosti. Prostredie je tiché s atraktívnym výhľadom na Krupinskú vrchovinu. Dom bol daný do užívania v roku 1940. Rodinný dom má 1 nadzemné podlažie a neobytné podkrovia. Stavba zrejme nie je podpivničená. Podľa doloženej fotodokumentácie bola na stavbe začatá rozsiahla rekonštrukcia interiérov, kedy boli vybudované vnútorné priečky z ľahkých murovacích dielcov, bola započatá vstavba kúpeľne. Zrejme hlinená podlaha domu bola odstránená, na fotkách je vidieť štrkové lôžko. Vnútorné povrchy stien boli čiastočne rekonštruované, realizované sú rozvody elektriny, v kúpeľni kanalizácia a rozvody vody.

Dispozičné riešenie sa predpokladá:

1.NP: dve miestnosti a novovybudovaná kúpeľňa. Vstup do domu je umiestnený zo spodnej strany domu z gánku/verandy smerom od prístupovej cesty.

Zastavaná plocha 1.NP je 130,24 m².

Technicko - konštrukčné riešenie sa predpokladá:

Ide o kamenný vidiecky dom, ktorý vzhľadom na obdobie výstavby má zrejme kamenné základy, obvodové nosné múry sú murované z kameňa v hrúbke 500 - 600 mm. Vnútorné priečky sú zrejme murované. Okná sú novšie drevené, vchodové dvere sú novšie drevené. Strechu domu tvorí drevený trámový krov s krytinou z pálenej škridle.

Príslušenstvo predmetu dražby tvorí najmä:

Sklad pri dome

Stavba skladu, resp. hospodárskej budovy bez súp.č. sa nachádza pri rodinnom dome na parc.č. 5400. Stavba má steny murované z kameňa a pultovú strechu. Ide zrejme o stavbu z medzivojnového obdobia, ktorá pôvodne slúžila ako hospodárska budova. Stavba bola prestavaná na sklad. Sklad bol daný do užívania v roku 1940.

Zastavaná plocha 1.NP skladu pri dome je 74,75 m².

Vzhľadom na to, že znalcovi nebol umožnený prístup do predmetu dražby, opis predmetu dražby je prevzatý z pôvodného znaleckého posudku a z ďalších dostupných informácií, predložených za účelom poskytnutia úveru.

Predmet dražby sa celkovo nachádza v stave zodpovedajúcom dobe a spôsobu jeho využitia.

Cena predmetu dražby zistená znaleckým posudkom č. 84/2026 zo dňa 08.04.2026, vyhotoveným súdnym znalcom Ing. Martou Kalinovou:

77.000,- EUR (slovom: sedemdesiatsedemtisíc EURO)

Najnižšie podanie:

77.000,- EUR (slovom: sedemdesiatsedemtisíc EURO)

Minimálne prihodenie:

200,-EUR (slovom: dvesto EURO)

Výška dražobnej zábezpeky:

15.000,-EUR (slovom: pätnásťtisíc EURO)

Spôsob a lehota na zloženie dražobnej zábezpeky:

A. Spôsob zloženia dražobnej zábezpeky:

- a) v hotovosti k rukám dražobníka, v mieste jeho sídla, alebo v mieste konania dražby,
- b) vklad alebo bankový prevod na bankový účet dražobníka (IBAN: SK60 1100 0000 0029 4325 9463, vedený v Tatra banka, a.s., VS: 0162026), dokladom o úhrade je potvrdenie o realizácii prevodu/vkladu vystavené bankou s označením, že ide o dražobnú zábezpeku ku konkrétnemu číslu dražby (nutnosť súčasného doloženia kópie takéhoto dokladu). Dražobná zábezpeka musí byť k okamihu otvorenia dražby pripísaná na účet dražobníka,
- c) banková záruka (jej originál alebo úradne overená kópia) v prospech dražobníka s výhradou prevodu platby po doručení zápisnice o vykonaní dražby za predpokladu, že účastník dražby sa stane vydražiteľom,
- d) notárska úschova (originál alebo úradne overená kópia dokladu preukazujúceho notársku úschovu),
- e) úhrada dražobnej zábezpeky nie je možná platobnou kartou alebo šekom.

Pozn.: iný spôsob úhrady dražobnej zábezpeky je vylúčený.

B. Lehota na zloženie dražobnej zábezpeky:

- lehota na úhradu dražobnej zábezpeky sa končí otvorením dražby.

C. Spôsob vrátenia dražobnej zábezpeky:

- v zmysle ust. § 15 Zákona o DD alebo v zmysle ust. § 19 Zákona o DD.

Spôsob úhrady ceny dosiahnutej vydražením:

- a) v hotovosti k rukám dražobníka, v mieste jeho sídla, najneskôr do 15 dní odo dňa skončenia dražby,
- b) platba vkladom na účet dražobníka alebo bankovým prevodom na účet dražobníka (číslo účtu 2921855440/1100, vedený v Tatra banka, a.s., VS: 0162026, IBAN: SK44 1100 0000 0029 2185 5440 TATRKBX) s označením čísla dražby, najneskôr do 15 dní odo dňa skončenia dražby.

Obhliadka predmetu dražby:*Termín č. 1:* 08.06.2026 o 12:00 hod., stretnutie záujemcov je pred budovou so súp.č. 1585 na ulici Červená hora v Krupine.*Termín č. 2:* 22.06.2026 o 12:00 hod., stretnutie záujemcov je pred budovou so súp.č. 1585 na ulici Červená hora v Krupine.*Pozn.: Nadobudnutie vlastníckeho práva k predmetu dražby:**V zmysle ust. § 27 ods. 1 Zákona o DD: „Ak uhradil vydražiteľ cenu dosiahnutú vydražením v ustanovenej lehote, prechádza na neho vlastnícke právo alebo iné právo k predmetu dražby udelením príklepu; to neplatí, ak je vydražiteľom osoba, ktorá je povinná zapísať sa do registra partnerov verejného sektora podľa osobitného predpisu (Zákon č. 315/2016 Z. z. o registri partnerov verejného sektora a o zmene a doplnení niektorých zákonov), ak v čase príklepu nie je zapísaná v tomto registri. Ku dňu zaplattenia ceny dosiahnutej vydražením vydražiteľom zaniká pohľadávka veriteľa v rozsahu uspokojenia veriteľa z výťažku dražby.“***Podmienky odovzdania predmetu dražby vydražiteľovi:**

a) zaplattenie ceny dosiahnutej vydražením podľa § 27 ods. 1 Zákona o DD,

b) osvedčený odpis notárskej zápisnice osvedčujúcej priebeh dražby podľa § 29 Zákona o DD.

- Po nadobudnutí vlastníckeho alebo iného práva vydražiteľa k predmetu dražby (t.j. po zaplattení ceny dosiahnutej vydražením podľa § 27 ods. 1 Zákona o DD), je dražobník povinný odovzdať predmet dražby a listiny, ktoré osvedčujú vlastnícke právo a sú nevyhnutné na nakladanie s predmetom dražby alebo osvedčujú iné práva vydražiteľa k predmetu dražby, bez zbytočného odkladu vydražiteľovi; vydražiteľ prevzatie predmetu dražby písomne potvrdí,
- Ak ide o dražbu bytu, domu, inej nehnuteľnosti, podniku alebo jeho časti alebo ak najnižšie podanie hnutel'ných vecí, práv a iných majetkových hodnôt presiahnu sumu 33.193,92 €, predchádzajúci vlastník je povinný odovzdať predmet dražby na základe predloženia osvedčeného odpisu notárskej zápisnice a doloženia totožnosti vydražiteľa bez zbytočných prietahov. Dražobník je povinný na mieste spísať zápisnicu o odovzdaní predmetu dražby. Zápisnicu o odovzdaní predmetu dražby podpíšu predchádzajúci vlastník predmetu dražby, vydražiteľ a dražobník. Jedno vyhotovenie zápisnice dostane predchádzajúci vlastník a dve vyhotovenia dostane vydražiteľ. Ak niektorá osoba odmietne zápisnicu podpísať alebo ju prevziať, táto skutočnosť sa vyznačí v zápisnici a zápisnica sa považuje za odovzdanú aj tejto osobe; o tom dražobník túto osobu poučí. Na ostatné náležitosti zápisnice o odovzdaní predmetu dražby sa použijú ust. § 29 ods. 2 Zákona o DD.

Pozn.: V zmysle ust. § 29 ods. 5 Zákona o DD všetky náklady spojené s odovzdaním a prevzatím predmetu dražby nesie vydražiteľ!

Priebeh dražby osvedčí notárskou zápisnicou:

JUDr. Tomáš Trella, notár, so sídlom Mostová 2, 811 02 Bratislava

Upozornenie/poučenie:

V prípade, ak sa spochybňuje platnosť záložnej zmluvy alebo boli porušené ustanovenia Zákona o DD, môže osoba, ktorá tvrdí, že tým bola dotknutá na svojich právach, požiadať súd, aby určil neplatnosť dražby. Právo domáhať sa určenia neplatnosti dražby zaniká, ak sa neuplatní do troch mesiacov odo dňa príklepu okrem prípadu, ak dôvody neplatnosti dražby súvisia so spáchaním trestného činu a zároveň ide o dražbu domu alebo bytu, v ktorom má predchádzajúci vlastník predmetu dražby v čase príklepu hlásený trvalý pobyt podľa osobitného predpisu (zákon 253/1998 Z. z.); v tomto prípade je možné domáhať sa neplatnosti dražby aj po uplynutí tejto lehoty.


Osoba, ktorá na základe vyššie uvedeného podala na súde žalobu o neplatnosť dražby, je povinná oznámiť príslušnému Okresnému úradu začatie súdneho konania. Účastníkmi súdneho konania o neplatnosť dražby sú navrhovateľ dražby, dražobník, vydražiteľ, predchádzajúci vlastník a dotknutá osoba podľa ust. § 21 odsek 2. Zákona o DD.

Ak vydražiteľ zmaril dražbu alebo ak súd určil dražbu za neplatnú, účinky príklepu zanikajú ku dňu príklepu.

Neplatnosť dražby nie je možné vysloviť z dôvodu oneskoreného začatia dražby, ak bolo príčinou oneskoreného začatia dražby konanie inej dražby tým istým dražobníkom na tom istom mieste a ak neumožnil vlastník predmetu dražby, ako aj osoba, ktorá má k predmetu dražby iné ako vlastnícke právo, vykonať riadnu obhliadku predmetu dražby.

Všetky osoby, ktoré majú k predmetu dražby iné práva, ich musia preukázať najneskôr do termínu otvorenia dražby a uplatniť ich na dražbe ako dražiteľia.

V Bratislave dňa 15.05.2026


DRAŽBY & SPRÁVA POHLADÁVOK
Kopčianska 10
JUDr. Marek Pírš Bratislava
IČO: 46 141 341
IČ konateľ 2023250229
AUKČNÁ SPOLOČNOSŤ s.r.o.

Vybavuje: JUDr. Jana Markuseková, tel.: +421 911 532 090

Dražba rozsiahlych pozemkov v Krupine!

Prvá

Zobraziť ponuku na webe

Dátum dražby:	25.06.2026 15:45	Dražba:	Prvá	Okres:	Krupina
Miesto dražby:	spoločenská sála na 1.poschodí Štátnej vedeckej knižnice, ulica Lazovná č.9, 975 58 Banská Bystrica	Najnižšie podanie:	37 000 €	Obec:	Krupina
		Minimálne prihodenie:	200 €	K.Ú.:	Krupina
		Cena zistená znaleckým posudkom:	37 000 €	Ulica:	
Prvá obhliadka:	08.06.2026 12:15	Dražobná zábezpeka:	5 000 €		
Druhá obhliadka:	22.06.2026 12:15				

Predmet dražby

Nehnuteľnosti nachádzajúce sa v okrese: Krupina, obec: Krupina, katastrálne územie: Krupina, tak ako sú zapísané v evidencii Okresného úradu Krupina, katastrálny odbor,

i. na liste vlastníctva č. 8064, a to konkrétne:

- spoluvlastnícky podiel o veľkosti 1/2 na pozemku parcely registra „C“ č. 5425/2 o výmere 189 m², druh pozemku: trvalý trávny porast,

ii. na liste vlastníctva č. 8064, a to konkrétne:

- pozemok parcely registra „E“ č. 8701 o výmere 9646 m², druh pozemku: trvalý trávny porast,
- pozemok parcely registra „E“ č. 8726 o výmere 152 m², druh pozemku: orná pôda,
- pozemok parcely registra „E“ č. 8727 o výmere 394 m², druh pozemku: trvalý trávny porast,
- pozemok parcely registra „E“ č. 8728/1 o výmere 183 m², druh pozemku: záhrada,
- pozemok parcely registra „E“ č. 8728/2 o výmere 32 m², druh pozemku: záhrada,
- pozemok parcely registra „E“ č. 8729/2 o výmere 88 m², druh pozemku: trvalý trávny porast,
- pozemok parcely registra „E“ č. 8729/4 o výmere 56 m², druh pozemku: orná pôda, v podiele 1/1,

iii. na liste vlastníctva č. 1933, a to konkrétne:

- spoluvlastnícky podiel o veľkosti 1/9 na pozemku parcely registra „C“ č. 5420 o výmere 901 m², druh pozemku: trvalý trávny porast ďalej len ako „**predmet dražby**“).

Opis predmetu dražby

Predmetom dražby sú pozemky E-KN parc.č. 8701, 8726, 8727, 8728/1-2, 8729/2 a 8729/4 spolu s podielom na pozemkoch parc.č. 5420 a 5425/2, ktoré sú prístupovou komunikáciou k týmto pozemkom. Pozemky sú situované mimo zastavaného územia obce, na samote krupinských lazov Červená hora, približne 3 km od mesta vo vyhľadávanej lokalite s rozvíjajúcou sa výstavbou novostavieb. V blízkosti sa nachádza niekoľko usadlostí, zväčša novostavieb, ale aj starších vidieckych rodinných domov. Prístup k pozemkom je priamo po spevnenej verejnej komunikácii. Posledných 30 m je po nespevnenej komunikácii v dobrom technickom stave, ktorá je v podielovom spoluvlastníctve vlastníkov okolitých pozemkov. Pozemky sú v tichom a čistom prostredí s atraktívnym výhľadom na Krupinskú vrchovinu. Pozemky ležia v tichej lokalite mimo dopravných ťahov. Pozemky sú mierne svahovité, bezprostredné okolie je kopcovité. V danej lokalite je možnosť napojenia na inžinierske siete verejnej vody a elektrickej energie. Tvar pozemku ako celku je relatívne pravidelný. Pozemky sú potenciálnym stavebným pozemkom.

Predmet dražby sa celkovo nachádza v stave, ktorý zodpovedá jeho určeniu v zmysle územnoplánovacej informácie.

Podlahová plocha	0 m ²
Zastavaná plocha podlaží	0 m ²
Výmera pozemku	10 551 m ²



Výmera balkónu / loggie 0 m²

Počet izieb 0

Počet kúpeľní 0

Počet WC 0

Aukčná spoločnosť

DRAŽBY & SPRÁVA POHLADÁVOK



Aukčná spoločnosť

DRAŽBY & SPRÁVA POHLADÁVOK

OZNÁMENIE O DRAŽBE č. 017/2026

v zmysle ust. § 17 zákona č. 527/2002 Z. z.
o dobrovoľných dražbách v znení neskorších predpisov
(ďalej len „Zákon o DD“)

Označenie dražobníka:

Obchodné meno: **AUKČNÁ SPOLOČNOSŤ s.r.o.**
Sídlo: Kopčianska 10, 851 01 Bratislava
IČO: 46 141 341
Zapísaný: v obchodnom registri Mestského súdu Bratislava III, oddiel: Sro, vložka č. : 72494/B
Bank. spojenie: 2921855440/1100, Tatra banka, a.s., IBAN: SK44 1100 0000 0029 2185 5440 TATRSKBX
Zastúpený: JUDr. Marek Piršel, konateľ
e-mail: as@aukcna spolocnost.sk

Označenie navrhovateľa dražby:

Obchodné meno: **K4 International, s.r.o.**
Sídlo: Rudľovská cesta 1716/1A, 974 01 Banská Bystrica
IČO: 36 410 560
Zapísaný: v obchodnom registri Okresného súdu Banská Bystrica, oddiel: Sro, vložka č.: 8431/S
Zastúpený: Štefan Kvetan, konateľ

Miesto, dátum a čas otvorenia dražby:

Miesto dražby: spoločenská sála na 1.poschodí Štátnej vedeckej knižnice, ulica Lazovná č.9, 975 58 Banská Bystrica
Dátum dražby: 25.06.2026
Čas otvorenia dražby: 15:45 hod.
Čas otvorenia pre účastníkov: 15:15 hod.
Čas otvorenia dražby pre verejnosť: 15:35 hod.
Podmienka vstupu pre verejnosť (§ 11 ods. 7 Zákona o DD): vstupné vo výške 3,30,- EUR / 1 osoba

Pozn: Pokiaľ bude za účastníka konať na dražbe osoba poverená na základe písomného splnomocnenia (splnomocnenec), vyžaduje sa úradne osvedčená pravosť podpisu splnomocniteľa.

Označenie dražby:

prvá dražba

Predmet dražby:

Nehnuteľnosti nachádzajúce sa v okrese: Krupina, obec: Krupina, katastrálne územie: Krupina, tak ako sú zapísané v evidencii Okresného úradu Krupina, katastrálny odbor,

- (i) na liste vlastníctva č. 8064, a to konkrétne:
- spoluvlastnícky podiel o veľkosti 1/2 na pozemku parcely registra „C“ č. 5425/2 o výmere 189 m², druh pozemku: trvalý trávny porast,
- (ii) na liste vlastníctva č. 8064, a to konkrétne:
- pozemok parcely registra „E“ č. 8701 o výmere 9646 m², druh pozemku: trvalý trávny porast,
 - pozemok parcely registra „E“ č. 8726 o výmere 152 m², druh pozemku: orná pôda,
 - pozemok parcely registra „E“ č. 8727 o výmere 394 m², druh pozemku: trvalý trávny porast,
 - pozemok parcely registra „E“ č. 8728/1 o výmere 183 m², druh pozemku: záhrada,
 - pozemok parcely registra „E“ č. 8728/2 o výmere 32 m², druh pozemku: záhrada,
 - pozemok parcely registra „E“ č. 8729/2 o výmere 88 m², druh pozemku: trvalý trávny porast,
 - pozemok parcely registra „E“ č. 8729/4 o výmere 56 m², druh pozemku: orná pôda, v podiele 1/1,
- (iii) na liste vlastníctva č. 1933, a to konkrétne:

AUKČNÁ SPOLOČNOSŤ s.r.o., Kopčianska 10, 851 01 Bratislava, IČO: 46 141 341
zapísaná v obchodnom registri Mestského súdu Bratislava III, oddiel: Sro, vložka č.: 72494/B,
tel.: +421 2 21 025 470, e-mail: as@aukcna spolocnost.sk

- spoluvlastnícky podiel o veľkosti 1/9 na pozemku parcely registra „C“ č. 5420 o výmere 901 m², druh pozemku: trvalý trávny porast ďalej len ako „predmet dražby“).

Práva a záväzky viaznuce na predmete dražby:

- a) poznamenáva sa upovedomenie o začatí exekúcie č. 181EX 382/25 (súdny exekútor JUDr. Iveta Tóthová),
- b) poznamenáva sa upovedomenie o začatí exekúcie zriadením exekučného záložného práva č. 181EX 612/25 (súdny exekútor JUDr. Iveta Tóthová),
- c) poznamenáva sa upovedomenie o začatí exekúcie zriadením exekučného záložného práva č. 181EX 337/26 (súdny exekútor JUDr. Iveta Tóthová),
- d) záložné právo v prospech navrhovateľa dražby, spoločnosti K4 International, s.r.o., IČO: 36 410 560, podľa V 1219/22,
- e) exekučný príkaz na vykonanie exekúcie zriadením exekučného záložného práva č. 181EX 382/25 (súdny exekútor JUDr. Iveta Tóthová),
- f) exekučný príkaz na vykonanie exekúcie zriadením exekučného záložného práva č. 181EX 612/25 (súdny exekútor JUDr. Iveta Tóthová).

Opis predmetu dražby/opis stavu predmetu dražby:

Predmetom dražby sú pozemky E-KN parc.č. 8701, 8726, 8727, 8728/1-2, 8729/2 a 8729/4 spolu s podielom na pozemkoch parc.č. 5420 a 5425/2, ktoré sú prístupovou komunikáciou k týmto pozemkom. Pozemky sú situované mimo zastavaného územia obce, na samote krupinských lazov Červená hora, približne 3 km od mesta vo vyhľadávanej lokalite s rozvíjajúcou sa výstavbou novostavieb. V blízkosti sa nachádza niekoľko usadlostí, zväčša novostavieb, ale aj starších vidieckych rodinných domov. Prístup k pozemkom je priamo po spevnenej verejnej komunikácii. Posledných 30 m je po nespevnenej komunikácii v dobrom technickom stave, ktorá je v podielovom spoluvlastníctve vlastníkov okolitých pozemkov. Pozemky sú v tichom a čistom prostredí s atraktívnym výhľadom na Krupinskú vrchovinu. Pozemky ležia v tichej lokalite mimo dopravných ťahov. Pozemky sú mierne svahovité, bezprostredné okolie je kopcovité. V danej lokalite je možnosť napojenia na inžinierske siete verejnej vody a elektrickej energie. Tvar pozemku ako celku je relatívne pravidelný. Pozemky sú potenciálnym stavebným pozemkom.

Predmet dražby sa celkovo nachádza v stave, ktorý zodpovedá jeho určeniu v zmysle územnoplánovacej informácie.

Cena predmetu dražby zistená znaleckým posudkom č. 85/2026 zo dňa 08.04.2026, vyhotoveným súdnym znalcom Ing. Martou Kalinovou:

37.000,- EUR (slovom: tridsaťsedemtisíc EURO)

Najnižšie podanie:

37.000,- EUR (slovom: tridsaťsedemtisíc EURO)

Minimálne prihodenie:

200,-EUR (slovom: dvesto EURO)

Výška dražobnej zábezpeky:

5.000,-EUR (slovom: päťtisíc EURO)

Spôsob a lehota na zloženie dražobnej zábezpeky:

A. Spôsob zloženia dražobnej zábezpeky:

- a) v hotovosti k rukám dražobníka, v mieste jeho sídla, alebo v mieste konania dražby,
- b) vklad alebo bankový prevod na bankový účet dražobníka (IBAN: SK60 1100 0000 0029 4325 9463, vedený v Tatra banka, a.s., VS: 0172026), dokladom o úhrade je potvrdenie o realizácii prevodu/vkladu vystavené bankou s označením, že ide o dražobnú zábezpeku ku konkrétnemu číslu dražby (nutnosť súčasného doloženia kópie takéhoto dokladu). Dražobná zábezpeka musí byť k okamihu otvorenia dražby pripísaná na účet dražobníka,
- c) banková záruka (jej originál alebo úradne overená kópia) v prospech dražobníka s výhradou prevodu platby po doručení zápisnice o vykonaní dražby za predpokladu, že účastník dražby sa stane vydražiteľom,
- d) notárska úschova (originál alebo úradne overená kópia dokladu preukazujúceho notársku úschovu),
- e) úhrada dražobnej zábezpeky nie je možná platobnou kartou alebo šekom.

Pozn.: iný spôsob úhrady dražobnej zábezpeky je vylúčený.

B. Lehota na zloženie dražobnej zábezpeky:

- lehota na úhradu dražobnej zábezpeky sa končí otvorením dražby.

C. Spôsob vrátenia dražobnej zábezpeky:

- v zmysle ust. § 15 Zákona o DD alebo v zmysle ust. § 19 Zákona o DD.

Spôsob úhrady ceny dosiahnutej vydražením:

a) v hotovosti k rukám dražobníka, v mieste jeho sídla, najneskôr do 15 dní odo dňa skončenia dražby,

b) platba vkladom na účet dražobníka alebo bankovým prevodom na účet dražobníka (číslo účtu 2921855440/1100, vedený v Tatra banka, a.s., VS: 0172026, IBAN: SK44 1100 0000 0029 2185 5440 TATRSKBX) s označením čísla dražby, najneskôr do 15 dní odo dňa skončenia dražby.

Obhliadka predmetu dražby:

Termín č. 1: 08.06.2026 o 12:15 hod., stretnutie záujemcov je pred budovou so súp.č. 1585 na ulici Červená hora v Krupine.

Termín č. 2: 22.06.2026 o 12:15 hod., stretnutie záujemcov je pred budovou so súp.č. 1585 na ulici Červená hora v Krupine.

Pozn.: Nadobudnutie vlastníckeho práva k predmetu dražby:

V zmysle ust. § 27 ods. 1 Zákona o DD: „Ak uhradil vydražiteľ cenu dosiahnutú vydražením v ustanovenej lehote, prechádza na neho vlastnícke právo alebo iné právo k predmetu dražby udelením príklepu; to neplatí, ak je vydražiteľom osoba, ktorá je povinná zapísať sa do registra partnerov verejného sektora podľa osobitného predpisu (Zákon č. 315/2016 Z. z. o registri partnerov verejného sektora a o zmene a doplnení niektorých zákonov), ak v čase príklepu nie je zapísaná v tomto registri. Ku dňu zaplatenia ceny dosiahnutej vydražením vydražiteľom zaniká pohľadávka veriteľa v rozsahu uspokojenia veriteľa z výťažku dražby.“

Podmienky odovzdania predmetu dražby vydražiteľovi:

a) zaplatenie ceny dosiahnutej vydražením podľa § 27 ods. 1 Zákona o DD,

b) osvedčený odpis notárskej zápisnice osvedčujúcej priebeh dražby podľa § 29 Zákona o DD.

- Po nadobudnutí vlastníckeho alebo iného práva vydražiteľa k predmetu dražby (t.j. po zaplatení ceny dosiahnutej vydražením podľa § 27 ods. 1 Zákona o DD), je dražobník povinný odovzdať predmet dražby a listiny, ktoré osvedčujú vlastnícke právo a sú nevyhnutné na nakladanie s predmetom dražby alebo osvedčujú iné práva vydražiteľa k predmetu dražby, bez zbytočného odkladu vydražiteľovi; vydražiteľ prevzatím predmetu dražby písomne potvrdí,
- Ak ide o dražbu bytu, domu, inej nehnuteľnosti, podniku alebo jeho časti alebo ak najnižšie podanie hnuiteľných vecí, práv a iných majetkových hodnôt presiahnu sumu 33.193,92 €, predchádzajúci vlastník je povinný odovzdať predmet dražby na základe predloženia osvedčeného odpisu notárskej zápisnice a doloženia totožnosti vydražiteľa bez zbytočných prietahov. Dražobník je povinný na mieste spísať zápisnicu o odovzdaní predmetu dražby. Zápisnicu o odovzdaní predmetu dražby podpisujú predchádzajúci vlastník predmetu dražby, vydražiteľ a dražobník. Jedno vyhotovenie zápisnice dostane predchádzajúci vlastník a dve vyhotovenia dostane vydražiteľ. Ak niektorá osoba odmietne zápisnicu podpísať alebo ju prevziať, táto skutočnosť sa vyznačí v zápisnici a zápisnica sa považuje za odovzdanú aj tejto osobe; o tom dražobník túto osobu poučí. Na ostatné náležitosti zápisnice o odovzdaní predmetu dražby sa použijú ust. § 29 ods. 2 Zákona o DD.

Pozn.: V zmysle ust. § 29 ods. 5 Zákona o DD všetky náklady spojené s odovzdaním a prevzatím predmetu dražby nesie vydražiteľ!

Priebeh dražby osvedčí notárskou zápisnicou:

JUDr. Tomáš Trella, notár, so sídlom Mostová 2, 811 02 Bratislava

Upozornenie/poučenie:

V prípade, ak sa spochybňuje platnosť záložnej zmluvy alebo boli porušené ustanovenia Zákona o DD, môže osoba, ktorá tvrdí, že tým bola dotknutá na svojich právach, požiadať súd, aby určil neplatnosť dražby. Právo domáhať sa určenia neplatnosti dražby zaniká, ak sa neuplatní do troch mesiacov odo dňa príklepu okrem prípadu, ak dôvody neplatnosti dražby súvisia so spáchaním trestného činu a zároveň ide o dražbu domu alebo bytu, v ktorom má predchádzajúci vlastník predmetu dražby v čase príklepu hlásený trvalý pobyt podľa osobitného predpisu (zákon 253/1998 Z. z.); v tomto prípade je možné domáhať sa neplatnosti dražby aj po uplynutí tejto lehoty.

Osoba, ktorá na základe vyššie uvedeného podala na súde žalobu o neplatnosť dražby, je povinná oznámiť príslušnému Okresnému úradu začatie súdneho konania. Účastníkmi súdneho konania o neplatnosť dražby sú navrhovateľ dražby, dražobník, vydražiteľ, predchádzajúci vlastník a dotknutá osoba podľa ust. § 21 odsek 2. Zákona o DD.

Ak vydražiteľ zmaril dražbu alebo ak súd určil dražbu za neplatnú, účinky príklepu zanikajú ku dňu príklepu.

Neplatnosť dražby nie je možné vysloviť z dôvodu oneskoreného začatia dražby, ak bolo príčinou oneskoreného začatia dražby konanie inej dražby tým istým dražobníkom na tom istom mieste a ak neumožnil vlastník predmetu dražby, ako aj osoba, ktorá má k predmetu dražby iné ako vlastnícke právo, vykonať riadnu obhliadku predmetu dražby.

Všetky osoby, ktoré majú k predmetu dražby iné práva, ich musia preukázať najneskôr do termínu otvorenia dražby a uplatniť ich na dražbe ako dražiteľia.

V Bratislave dňa 15.05.2026

Aukčná spoločnosť
DRAŽBY & SPRÁVA POHLADÁVOK
Kopčianska 10, 851 01 Bratislava
IČO: 46 141 341
JUDr. Marek Pírštel
konateľ
AUKČNÁ SPOLOČNOSŤ s.r.o.

Vybavuje: JUDr. Jana Markuseková, tel.: +421 911 532 090